

Projektskizze zum Leader-Antrag

1. Jahresbaumallee an der Rothaarsteigspur
Ilsetalpfad Feudingen
2. Informationen für Wanderer auf dem
Ilsetalpfad
3. Ausweisung und Zeichnung von Nordic
Walking Strecken in und um Feudingen

eingereicht durch:



"Man muss Bäume nicht neu erfinden, man muss sie nur neu entdecken."

(Silvius Wodarz)

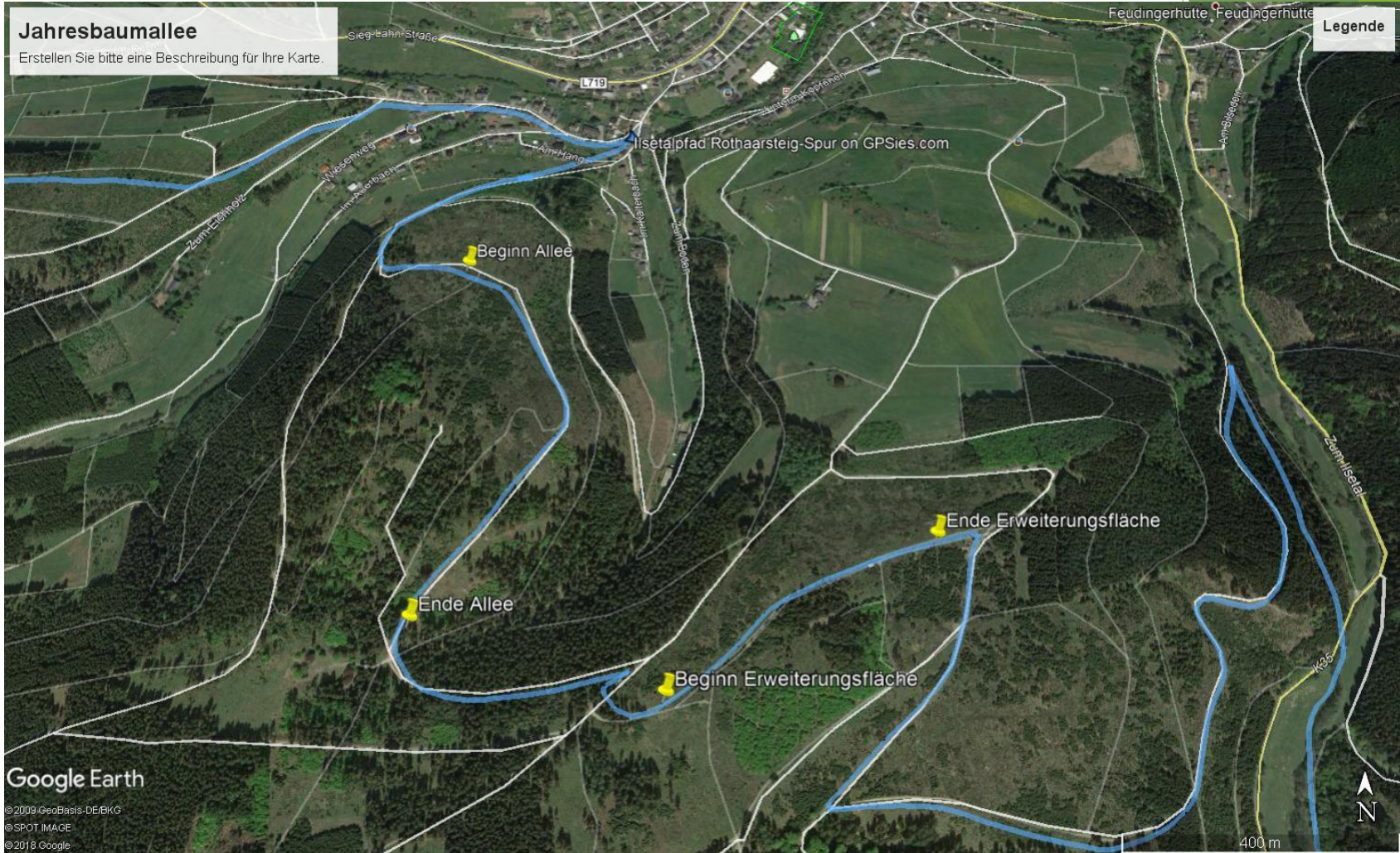


Gemeine Esche - Baum des Jahres 2001

Jahresbaumallee

Erstellen Sie bitte eine Beschreibung für Ihre Karte.

Legende



Google Earth

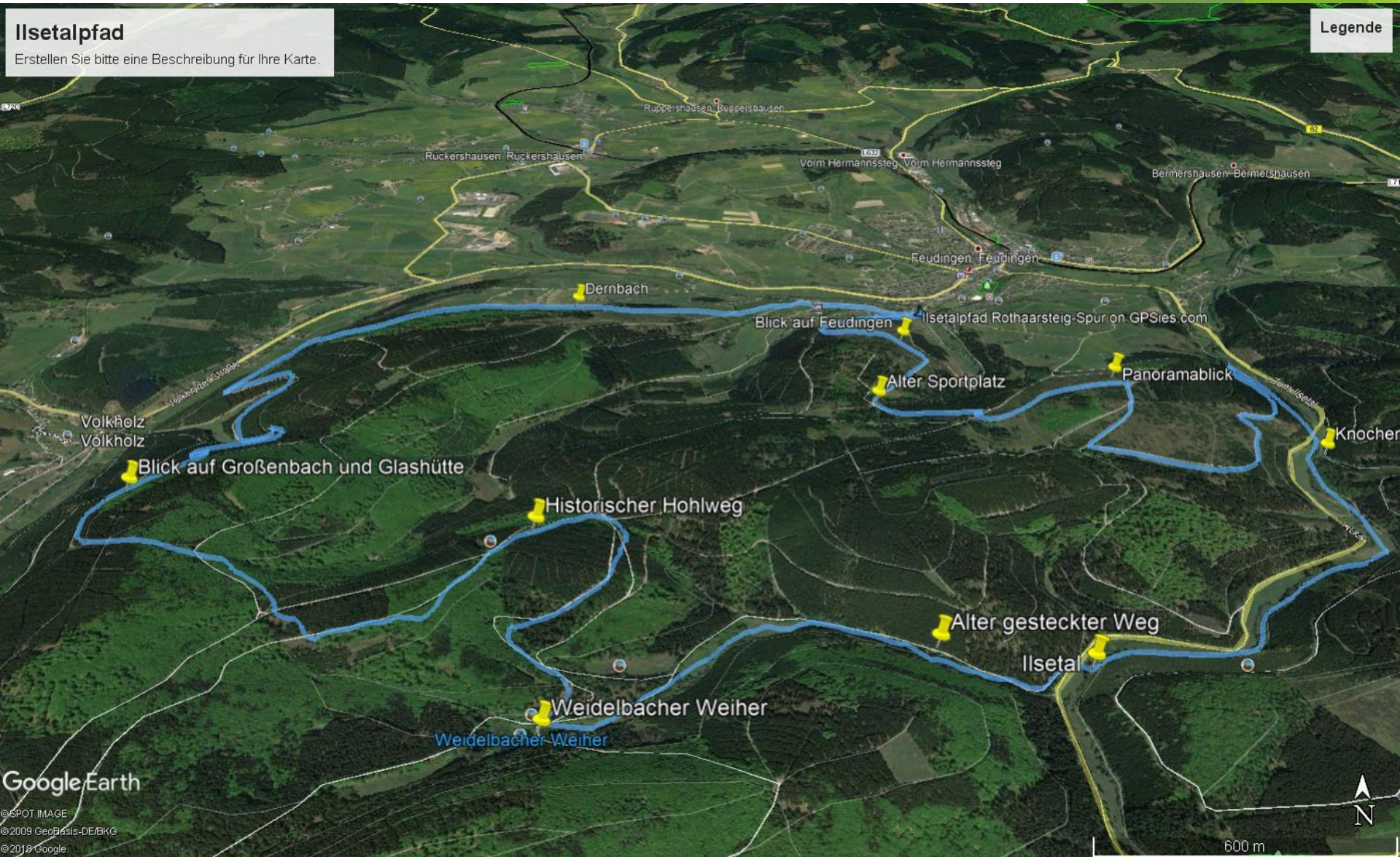
© 2009 GeoBasis-DE/BKG
© SPOT IMAGE
© 2018 Google

Informationen für Wanderer auf dem Ilsetalpfad

Ilsetalpfad

Erstellen Sie bitte eine Beschreibung für Ihre Karte.

Legende



Volkholz
Volkholz

Blick auf Großenbach und Glashütte

Historischer Hohlweg

Weidelbacher Weiher
Weidelbacher Weiher

Dernbach

Blick auf Feudingen

Alter Sportplatz

Panoramablick

Alter gesteckter Weg

Ilsetal

Knochen

Google Earth

© SPOT IMAGE
© 2009 GeoBasis-DE/BKG
© 2013 Google







Ilsequelle

Bereits im Mittelalter war die untere Quelle der Ilse als Heilige Ilsequelle bekannt und gehörte zu den bekanntesten Heilquellen Mitteleuropas. Kranke pilgerten dorthin, um durch das Trinken von Quellwasser aus einem Trinkbrunnen und beim Baden im künstlich angelegten Badeweiher Linderung zu finden.

Nach heutiger Währung betragen die Einnahmen von Almosen im Jahr 1622 innerhalb von nur 10 Tagen rund 22.000 Euro.

Die anschließende Pestwelle von 1625 und der Dreißigjährige Krieg (1618–1648) beendete die Pilgeri zur Ilsequelle vorerst und sie geriet in Vergessenheit. Nachdem aber im Jahr 1862 eine seit Jahren gichtkranke Frau, die kaum noch gehen konnte, durch eine sechswöchige Trinkkur geheilt worden war, pilgerten eine Zeit lang nochmals viele Menschen zur Quelle.

SGV-Abteilung Oberes Lahntal Feudingen e.V.

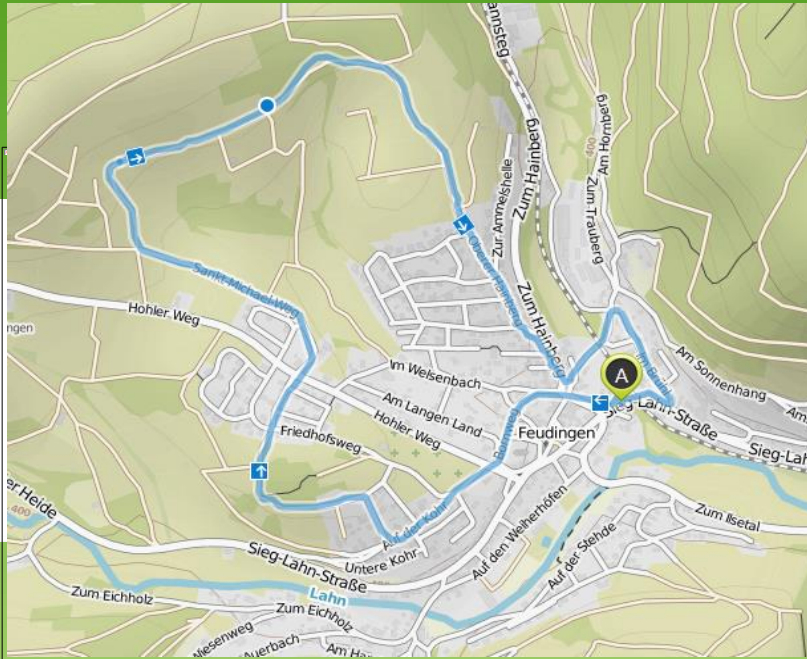




Nordic Walking im Oberen Lahntal



Leichte Tour



Leichte Tour durch Feudingen:

Wandertafel Volksbank – Bornweg – Auf der Kohr – Helenenruhe –
St.-Michael-Weg – Schlüsselweg – Hainberg – Auf der Ley – Im Brühl –
Wandertafel Volksbank


Gehzeit: ca. 50 Min.

Strecke: ca. 4,5 km

↑ ca. 90 m

↓ ca. 90 m

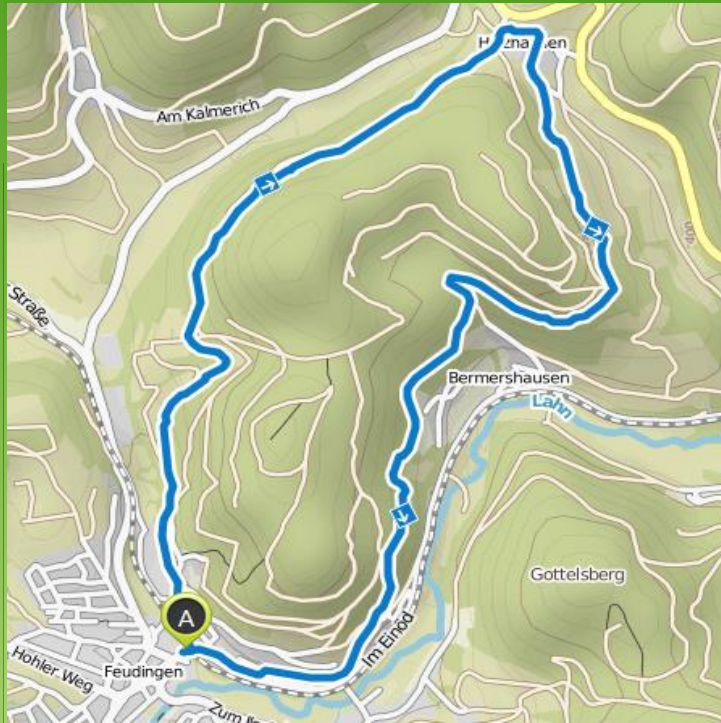
NORDIC WALKING



Höhenprofil:



Anspruchsvolle Tour



Anspruchsvolle Tour ab Feudingen über Holzhausen und Bermershausen:
Wandertafel Volksbank – Im Brühl – Trauberg – Holzhausen – Bermershausen -
Vogelsang – Wandertafel Volksbank


Gehzeit: ca. 1 Std. 30 Min.

Strecke: ca. 7,8 km

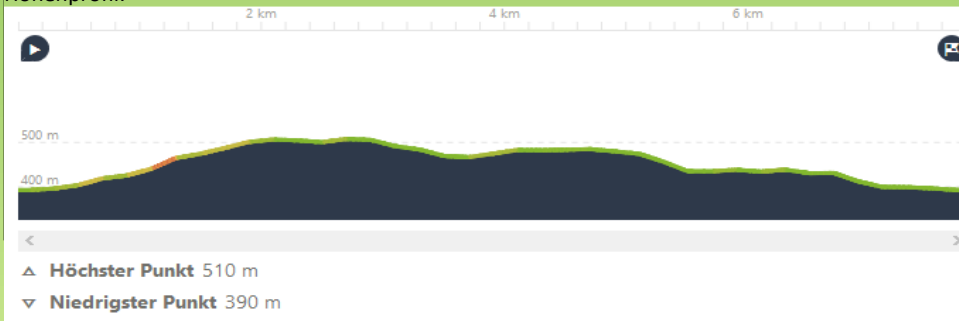
↑ ca. 150 m

↓ ca. 150 m

NORDIC WALKING



Höhenprofil:



Anspruchsvolle Tour



Anspruchsvolle Tour übers und durchs Ilsetal:
Wandertafel Volksbank – Sieg-Lahn-Straße – Im Hüttenhof – Köscher Weg – Billerweg -
hinab ins Ilsetal – Zum Ilsetal – Wandertafel Volksbank

Gehzeit: ca. 1 Std. 20 Min.

Strecke: ca. 7,6 km

↑ ca. 160 m

↓ ca. 160 m



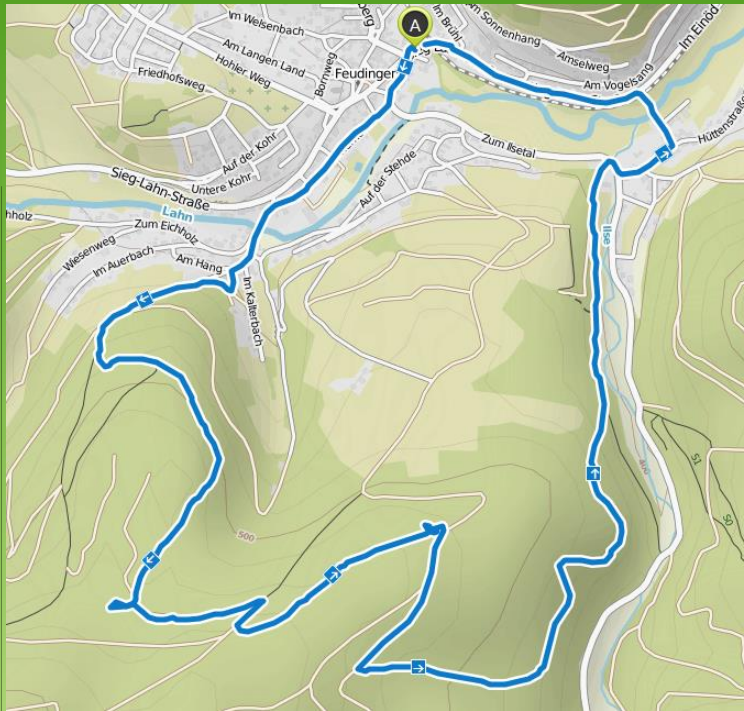
Höhenprofil:



▲ **Höchster Punkt** 490 m

▼ **Niedrigster Punkt** 380 m

Leichte bis mittelschwere Tour



Leichte bis mittelschwere Tour:

Wandertafel Volksbank – Auf den Weiherhöfen – Mackelshelle –
Rothaarsteigrose – Alter Sportplatz – Panoramablick –
hinunter ins Ilsetal – Zum Ilsetal – Wandertafel Volksbank

Gehzeit: ca. 1 Std. 20 Min.

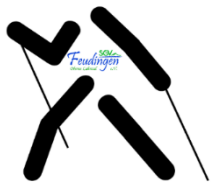
Strecke: ca. 7,3 km

↑ ca. 180 m

↓ ca. 180 m

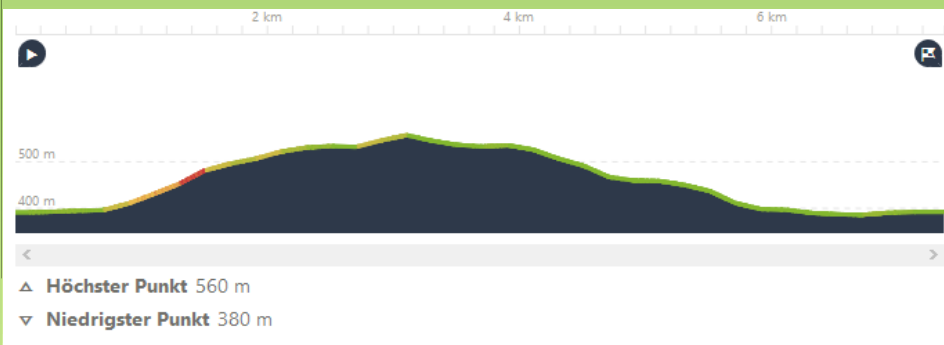
NORDIC WALKING

Oberes Lahntal



Tour 4

Höhenprofil:



Gesamtkosten des Leader-Projektes

Jahresbaumallee	7.500,00 €
Info-Tafeln Ilsetalpfad	1.000,00 €
Nordic Walking Strecken	500,00 €
Gesamt	9.000,00 €

Kooperationspartner

- ▶ TKS Bad Laasphe
- ▶ Touristikverband Siegen-Wittgenstein
- ▶ Rothaarsteigverein e.V.
- ▶ Landesbetrieb Wald und Holz NRW

**Vielen Dank für
Ihre
Aufmerksamkeit!**